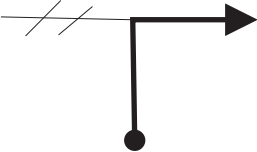
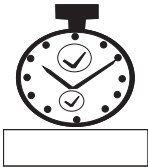

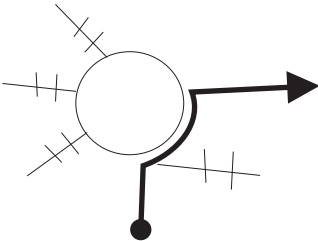
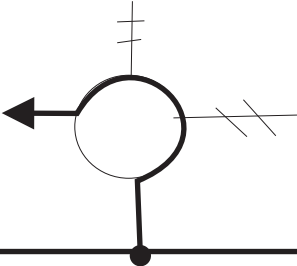
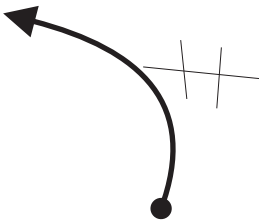



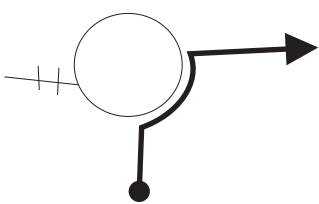
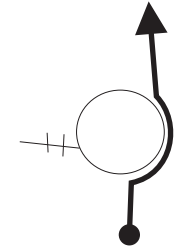

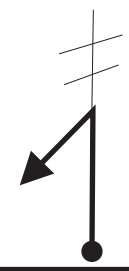
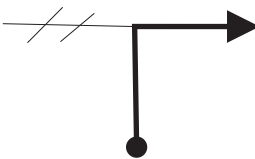
VII CLASSIC VILLA DE TEGUESTE	<b>SECCION 1 SECTOR 1</b>	00.00 KM.
TEGUESTE-LA ESPERANZA	<b>C.H. 0 a C:H:1</b>	0.00 MIN.
		00,00KM./H

DISTANCIA/DISTANCE		DIRECCIÓN	INFORMACIONES	
TOTAL	PARCIAL			
0.000	0.000		SALIDA DEL RALLY ¡MUCHA SUERTE!	
0.000	0.000			
0.000	0.000			
0.000	0.000		TF-154 Pto de la Cruz El Socorro Aerop. Norte	
0.000	0.000			



DISTANCIA/DISTANCE		DIRECCIÓN	INFORMACIONES	
TOTAL	PARCIAL			
0.000	0.000		SALIDA DEL RALLY ¡MUCHA SUERTE!	
0.000	0.000		TF-154 Pto de la Cruz El Socorro Aerop. Norte	
0.000	0.000			
0.000	0.000		TF-152 TF-5 LOS RODEOS SANTA CRUZ	
0.000	0.000		TF-235 AUTOPISTA NORTE AEROP. NORTE AGUA GARCÍA	



DISTANCIA/DISTANCE		DIRECCIÓN	INFORMACIONES	
TOTAL	PARCIAL			
0.000	0.000		TF-235 CRUZ CHICA AGUA GARCÍA	
0.000	0.000		C-820 AGUA GARCÍA	
0.000	0.000		TF-237 EL ORTIGAL AGUA GARCÍA	
0.000	0.000		CNO GUILLEN HERMITA LA MILAGROSA	
0.000	0.000		HERMITA LA MILAGROSA	



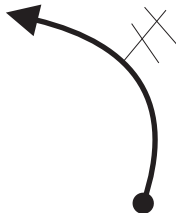

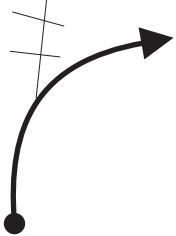
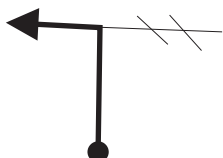
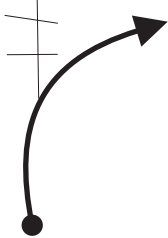


DISTANCIA/DISTANCE		DIRECCIÓN	INFORMACIONES	
TOTAL	PARCIAL			
0.000	0.000		<del>CALLE LAS CAÑADAS</del>	
0.000	0.000		LA ESPERANZA C/SAMORANO F. GUILLEN F. SAMORANO	
0.000	0.000		S.S.	
0.000	0.000		S.S. CASA N° 17	
0.000	0.000		LA ESPERANZA LA LAGUNA EL TEIDE	



DISTANCIA/DISTANCE		DIRECCIÓN	INFORMACIONES	
TOTAL	PARCIAL			
0.000	0.000		S.S.	
0.000	0.000		LA LAGUNA EL TEIDE	
0.000	0.000		TF-24 LAS ROSAS EL TEIDE	
0.000	0.000		TF-274 MACHADO ESCUELA HOGAR	
0.000	0.000			



DISTANCIA/DISTANCE		DIRECCIÓN	INFORMACIONES	
TOTAL	PARCIAL			
0.000	0.000			
0.000	0.000			
0.000	0.000		S.S.	
0.000	0.000		TF-28 CTRA GRAL DEL SUR AUTOPISTA TF-1	
0.000	0.000		ESCUELA TEATRO COLEGIO ALEMAN TENENCIA DE ALCALDIA LLANO ALAMO	



DISTANCIA/DISTANCE		DIRECCIÓN	INFORMACIONES	
TOTAL	PARCIAL			
0.000	0.000		TF-28 BCO GRANDE	
0.000	0.000		TF-28 AUTOPISTA SUR	
0.000	0.000		TF-28 LAS CALETILLAS IGUESTE	
0.000	0.000		TF-28 ARAYA	
0.000	0.000		TF-28 CANDELARIA ARAYA	



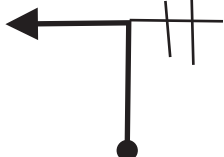


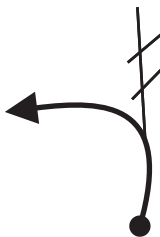



DISTANCIA/DISTANCE		DIRECCIÓN	INFORMACIONES	
TOTAL	PARCIAL			
0.000	0.000		TF-247 ARAYA	
0.000	0.000			
0.000	0.000		ARAYA	
0.000	0.000		TF-28 AUTOPISTA SUR LA HIDALGA → GUIMAR	<b>META</b>
0.000	0.000		TF-281 AUTOPISTA SUR Polig guimar ←	



DISTANCIA/DISTANCE		DIRECCIÓN	INFORMACIONES	
TOTAL	PARCIAL			
0.000	0.000		<div style="border: 1px solid black; padding: 5px; display: inline-block;"> <b>TF 1</b>            AEROPUERTO SUR            LOS CRISTIANOS         </div>	
0.000	0.000		<div style="border: 1px solid black; padding: 5px; display: inline-block;"> <b>TF 1</b>  <div style="border: 1px solid black; padding: 2px; display: inline-block; margin-top: 5px;"> <b>TF 617</b>            EL TABLAO            EL ESCOBONAL         </div> </div>	
0.000	0.000		<div style="border: 1px solid black; padding: 5px; display: inline-block;"> <b>TF-617</b>            EL ESCOBONAL         </div>	
0.000	0.000		S.S.	 <b>TR-6</b>
0.000	0.000			

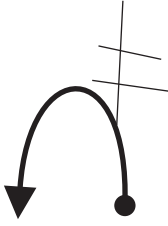







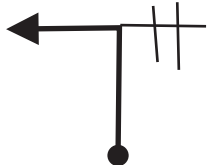


DISTANCIA/DISTANCE		DIRECCIÓN	INFORMACIONES	
TOTAL	PARCIAL			
0.000	0.000		S.S.	
0.000	0.000		 ← FASNIA	
0.000	0.000		← ACCESO AUTOPISTA ← LOMO LA TOSE	
0.000	0.000		S.S.	
0.000	0.000		S.S.	

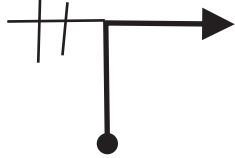
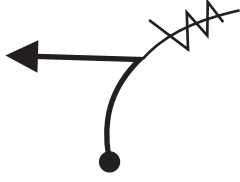
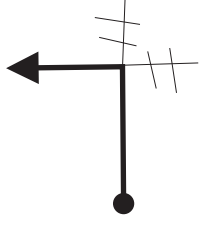




DISTANCIA/DISTANCE		DIRECCIÓN	INFORMACIONES	
TOTAL	PARCIAL			
0.000	0.000		S.S. X CON TF 620	META
0.000	0.000		<div style="border: 1px solid black; padding: 5px;">             TF-1              AEROPUERTO SUR →              LOS CRISTIANOS           </div>	
0.000	0.000		<div style="border: 1px solid black; padding: 5px;">             CAMBIO DE SENTIDO →           </div>	
0.000	0.000		<div style="border: 1px solid black; padding: 5px;"> <div style="background-color: #cccccc; height: 15px; margin-bottom: 5px;"></div>             FASNIA →           </div>	
0.000	0.000		S.S.	

--	--	--	--	--

DISTANCIA/DISTANCE		DIRECCIÓN	INFORMACIONES	
TOTAL	PARCIAL			
0.000	0.000		OJO CURVA CERRADA	
0.000	0.000			
0.000	0.000			
0.000	0.000			
0.000	0.000			







DISTANCIA/DISTANCE		DIRECCIÓN	INFORMACIONES	
TOTAL	PARCIAL			
0.000	0.000			
0.000	0.000		S.S. CUBOS BASURA	
0.000	0.000		S.S. TF = 28	
0.000	0.000		<div style="border: 1px solid black; padding: 2px; margin-bottom: 5px;">           ← ACCESO AUTOPISTA (SEÑAL AMARILLA)         </div> <div style="border: 1px solid black; padding: 2px;">           ← LAS ERAS LOS CHARCOS         </div>	
0.000	0.000		SEÑAL BUS	

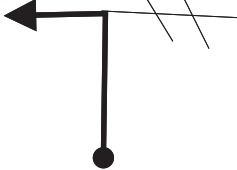
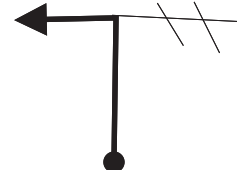
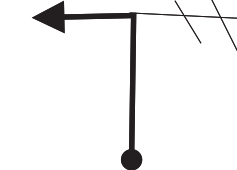
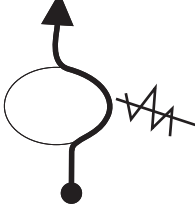
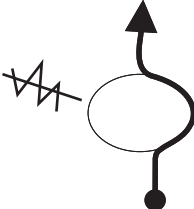
DISTANCIA/DISTANCE		DIRECCIÓN	INFORMACIONES	
TOTAL	PARCIAL			
0.000	0.000		S.S.	
0.000	0.000		S.S. <b>STOP</b>	
0.000	0.000		TF-625 ← AUTOPISTA SUR EL PORIS	
0.000	0.000		TF-1 AEROPUERTO SUR LOS CRISTIANOS →	META
0.000	0.000		SALIDA 42. TF 629 VILLA DE ARICO ABADES	

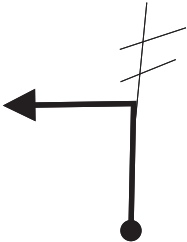

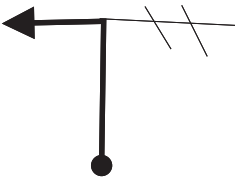
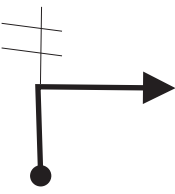






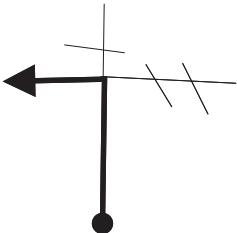



DISTANCIA/DISTANCE		DIRECCIÓN	INFORMACIONES	
TOTAL	PARCIAL			
0.000	0.000		<div style="border: 1px solid black; padding: 5px; display: inline-block;">TF 629 SANTA CRUZ ABADES →</div>	
0.000	0.000		<div style="border: 1px solid black; padding: 5px; display: inline-block;">← ABADES LA JACA LA LISTADA</div>	
0.000	0.000		S.S.	

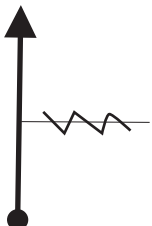
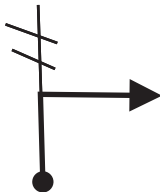



--	--	--	--	--



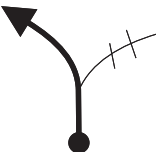


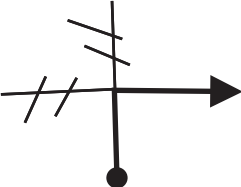
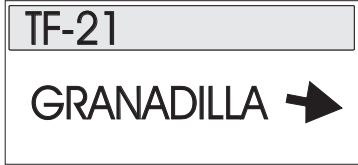

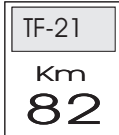
DISTANCIA/DISTANCE		DIRECCIÓN	INFORMACIONES	
TOTAL	PARCIAL			
0.000	0.000			
0.000	0.000		<div style="border: 1px solid black; padding: 5px; width: fit-content;"> <p>TF 631</p> <p>← LA JACA LA LISTADA</p> </div>	
0.000	0.000			
0.000	0.000		TUNEL OJO TIERRA	
0.000	0.000		CURVA OJO	

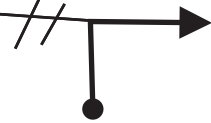
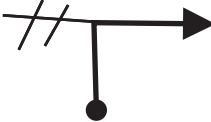


DISTANCIA/DISTANCE		DIRECCIÓN	INFORMACIONES	
TOTAL	PARCIAL			
0.000	0.000		<div style="border: 1px solid black; padding: 2px; margin-bottom: 5px;">TF 629</div> ← VILLA DE ARICO	
0.000	0.000		<div style="border: 1px solid black; padding: 2px; margin-bottom: 5px;">TF 625</div> ← EL CHIQUERON	
0.000	0.000		<div style="border: 1px solid black; padding: 2px; margin-bottom: 5px;">TF 625</div> ← SANTA CRUZ AEROPUERTO SUR ARICO VIEJO	<b>META</b>
0.000	0.000		<b>CENTRO COMERCIAL</b>	
0.000	0.000		<div style="border: 1px solid black; padding: 2px; margin-bottom: 5px;">TF 625</div> SANTA CRUZ → AEROPUERTO SUR ARICO VIEJO	

DISTANCIA/DISTANCE		DIRECCIÓN	INFORMACIONES	
TOTAL	PARCIAL			
0.000	0.000		<div style="border: 1px solid black; padding: 5px;"> <p>TF-1</p> <p>← AEROPUERTO SUR LOS CRISTIANOS</p> </div>	
0.000	0.000		<div style="border: 1px solid black; padding: 5px;"> <p>I 46 TF 632</p> <p>TAJAO → EL PIRS</p> </div>	
0.000	0.000		<div style="border: 1px solid black; padding: 5px;"> <p>TF 632</p> <p>← EL PIRS LA CISNERA</p> </div>	
0.000	0.000		<div style="border: 1px solid black; padding: 5px;"> <p>LA CISNERA →</p> </div>	
0.000	0.000		<div style="border: 1px solid black; padding: 5px; text-align: center;">   <b>TR-6</b> </div>	



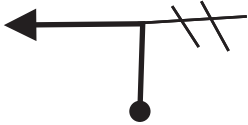

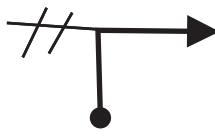
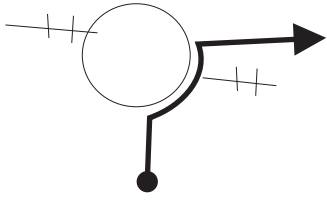
DISTANCIA/DISTANCE		DIRECCIÓN	INFORMACIONES	
TOTAL	PARCIAL			
0.000	0.000			 <b>TR-6</b>
0.000	0.000		<b>S.S. X CON TF 28</b>	
0.000	0.000		<b>BARRANCO DEL RIO</b>	
0.000	0.000		<b>GRANADILLA DE ABONA</b>	<b>META</b>
0.000	0.000		<b>TF-28</b> VILAFLO SAN MIGUEL EL TEIDE	

DISTANCIA/DISTANCE		DIRECCIÓN	INFORMACIONES	
TOTAL	PARCIAL			
0.000	0.000		<div style="border: 1px solid black; padding: 2px; display: inline-block;">TF-28</div> SAN MIGUEL ↑	
0.000	0.000		<div style="border: 1px solid black; padding: 2px; display: inline-block;">TF-563</div> VILAFLORELLA → EL TEIDE	
0.000	0.000		DESVIO ANTIGUA CARRETERA PALMERAS	
0.000	0.000			 <div style="border: 1px solid black; padding: 2px; display: inline-block;">TR-9</div>

DISTANCIA/DISTANCE		DIRECCIÓN	INFORMACIONES	
TOTAL	PARCIAL			
0.000	0.000		DESVIO ANTIGUA CARRETERA PALMERAS	
0.000	0.000			
0.000	0.000		S.S.	
0.000	0.000			
0.000	0.000			<b>META</b>

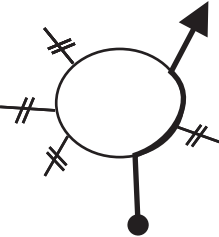
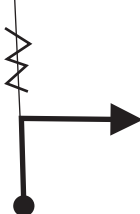
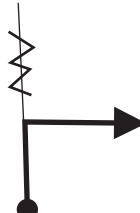

DISTANCIA/DISTANCE		DIRECCIÓN	INFORMACIONES	
TOTAL	PARCIAL			
0.000	0.000		<div style="border: 1px solid black; padding: 2px;">           TF-18            SAN MIGUEL →         </div>	
0.000	0.000		<div style="border: 1px solid black; padding: 2px;">           TF-565            JAMA →            LA ESCALONAI         </div>	
0.000	0.000			
0.000	0.000			



DISTANCIA/DISTANCE		DIRECCIÓN	INFORMACIONES	
TOTAL	PARCIAL			
0.000	0.000			 <b>TR-9</b>
0.000	0.000		<b>TF 51</b> ← LAS AMERICAS ARONA	
0.000	0.000		<b>ARONA</b>	<b>META</b>
0.000	0.000		<b>TF-51</b> LAS AMERICAS LA CAMELLA → LOS CRISTIANOS	
0.000	0.000		<b>TF-28</b> LAS AMERICAS LOS CRISTIANOS →	



DISTANCIA/DISTANCE		DIRECCIÓN	INFORMACIONES	
TOTAL	PARCIAL			
0.000	0.000			
0.000	0.000			
0.000	0.000			
0.000	0.000			
0.000	0.000			

DISTANCIA/DISTANCE		DIRECCIÓN	INFORMACIONES	
TOTAL	PARCIAL			
0.000	0.000		S.S.	
0.000	0.000		<div style="border: 1px solid black; padding: 5px; display: inline-block;">           APARTAMENTOS LAGUNA PARK II →         </div>	
0.000	0.000		FIN DEL RALLY PARQUE CERRADO <b><u>SE PERMITE ENTRAR POR ADELANTO</u></b>	 <div style="border: 1px solid black; width: 60px; height: 15px; margin-left: 10px;"></div>