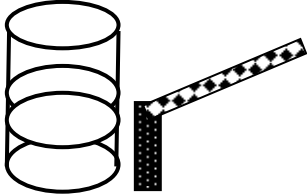
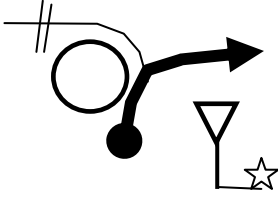
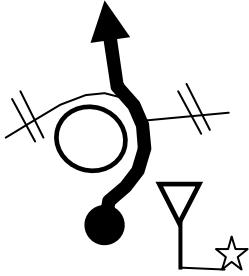
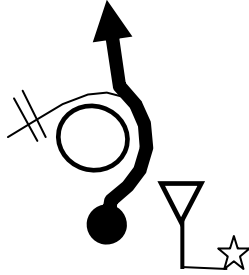

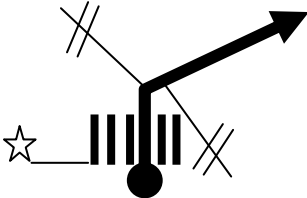
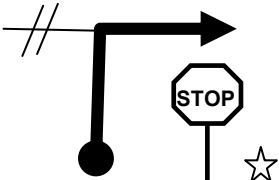
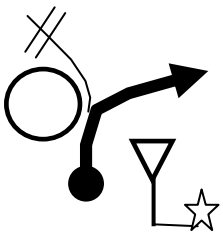
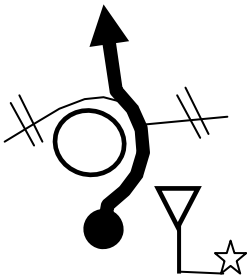
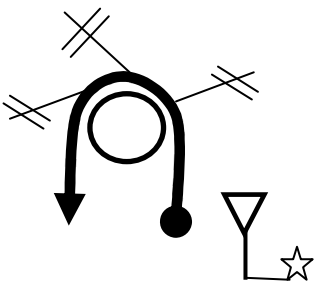

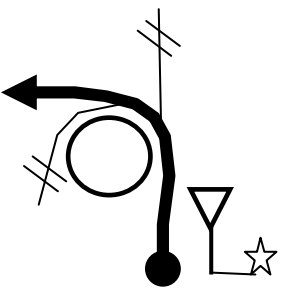

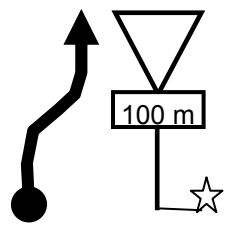
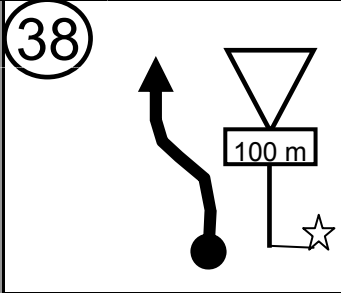
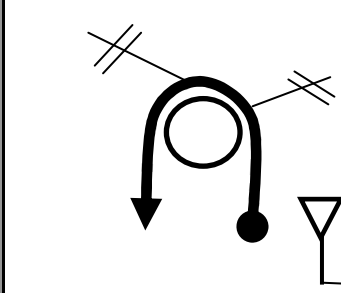

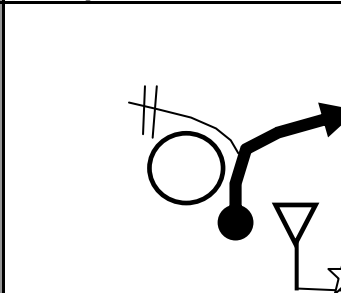

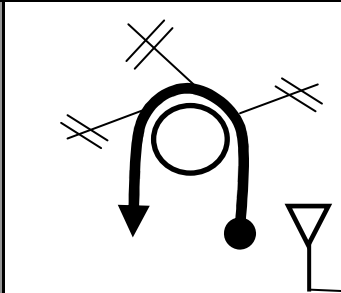


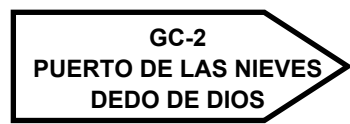


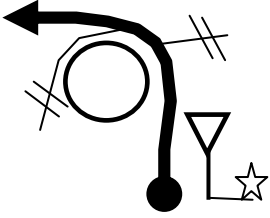

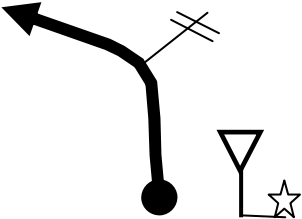

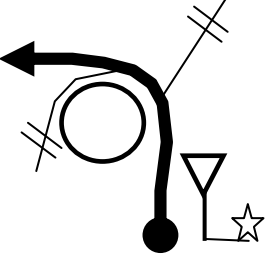

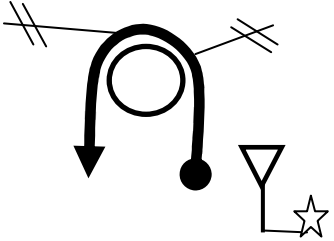

COMO LLEGAR DESDE EL BARCO HASTA EL PARQUE CERRADO DE PRESALIDA

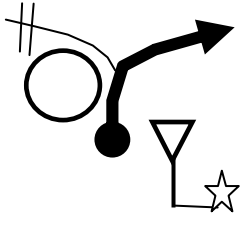




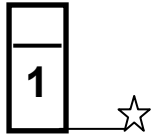


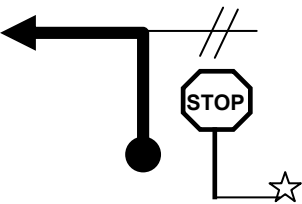

ENLACE		PROMEDIO ENLACE	FRED OLSEN-PARQUE CERRADO	
DISTANCIA		20 Km/h		
TOTAL	PARCIAL	DIRECCION	INFORMACION	REGRESIVO
0,000	0,000		PONER A CERO EN LA BARRERA DE SALIDA DEL MUELLE	0,995
a		Tiempo:	REC.URBANO	
0,217	0,217		GC-2 AGAETE LAS PALMAS GC	0,778
b		Tiempo:	REC.URBANO	
0,465	0,248		GC-2 AGAETE LAS PALMAS GC	0,530
c		Tiempo:	REC.URBANO	
0,781	0,316		AGAETE GC-200 LA ALDEA	0,214
d		Tiempo:	REC. URBANO	
0,995	0,214		CONTINUAR HASTA EL FONDO DE LA CALLE(PABELLON)	0,000
e		Tiempo:	REC. URBANO	

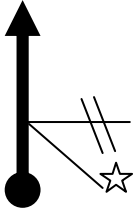



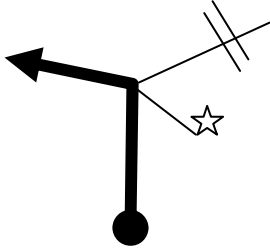
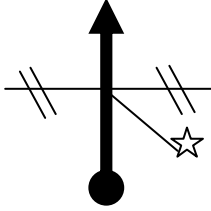

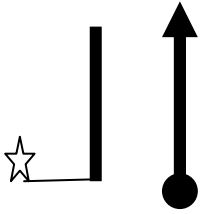
SECCION	SECTOR	MEDIAS	DISTANCIA TOTAL	T. SECTOR
III	8		1,637	6:00
ENLACE		PROMEDIO ENLACE	PUERTO LAS NIEVES-AGAETE	
DISTANCIA		30 Km/h		
TOTAL	PARCIAL	DIRECCION	INFORMACION	REGRESIVO
0,000	0,000		SALIDA ANTES DEL PASO DE PEATONES	1,637
1		Tiempo:	REC. URBANO	
0,161	0,161			1,476
2		Tiempo:	REC.URBANO	
0,310	0,149		GC-2 GALDAR LAS PALMAS GC	1,327
3		Tiempo:	REC.URBANO	
0,595	0,285		GALDAR GC-2 GUIA LAS PALMAS	1,042
4		Tiempo:	REC.URBANO	

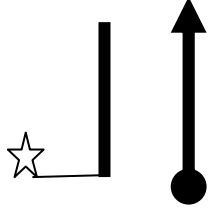
SECCION	SECTOR	MEDIAS	DISTANCIA TOTAL	T. SECTOR
III	8		1,637	6:00
ENLACE		PROMEDIO ENLACE	PUERTO LAS NIEVES-AGAETE	
DISTANCIA		30 Km/h		
TOTAL	PARCIAL	DIRECCION	INFORMACION	REGRESIVO
0,915	0,320			0,722
5		Tiempo:	REC. URBANO	
1,300	0,385			0,337
6		Tiempo:	REC. URBANO	
1,637	0,337			0,000
7		Tiempo:	REC. URBANO	


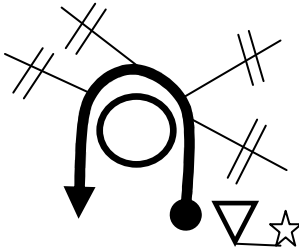

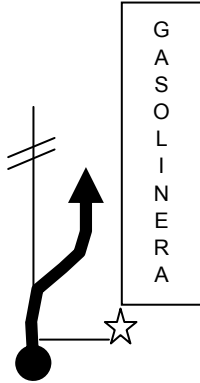
SECCION	SECTOR	MEDIAS	DISTANCIA TOTAL	T. SECTOR
III	9	38 / 48 / 46 / 47	38,791	54:00
PR 7		PROMEDIO ENLACE	AGAETE - LA ALDEA	
DISTANCIA		30 Km/h		
TOTAL	PARCIAL	DIRECCION	INFORMACION	REGRESIVO
0,000	0,000			38,791
8		Tiempo: 0:00,0	REC. URBANO	
0,075	0,075			38,716
9		Tiempo:	REC. URBANO	
0,529	0,454			38,262
10		Tiempo: 0:50,1	REC. URBANO	
0,820	0,291			37,971
11		Tiempo: 1:17,7	REC. URBANO	
1,205	0,385			37,586
12		Tiempo: 1:54,2	REC. URBANO	

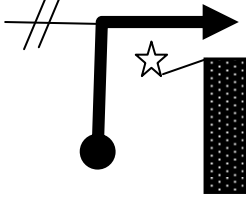
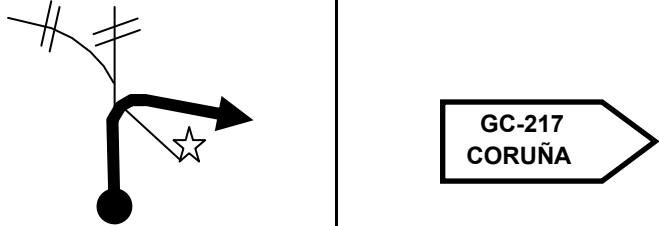
SECCION	SECTOR	MEDIAS	DISTANCIA TOTAL	T. SECTOR
III	9	38 / 48 / 46 / 47	38,791	54:00
PR 7		PROMEDIO ENLACE	AGAETE - LA ALDEA	
DISTANCIA		30 Km/h		
TOTAL	PARCIAL	DIRECCION	INFORMACION	REGRESIVO
1,534	0,329			37,257
		Tiempo: 2:25,3	REC. URBANO	
1,940	0,406			36,851
		Tiempo: 3:03,7	REC. URBANO	
2,051	0,111			36,740
		Tiempo: 3:14,5	REC. URBANO	
2,459	0,408			36,332
		Tiempo: 3:53,0	REC. URBANO	

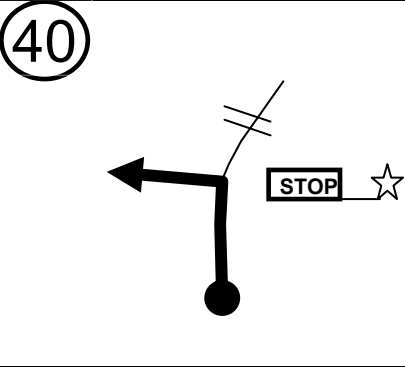

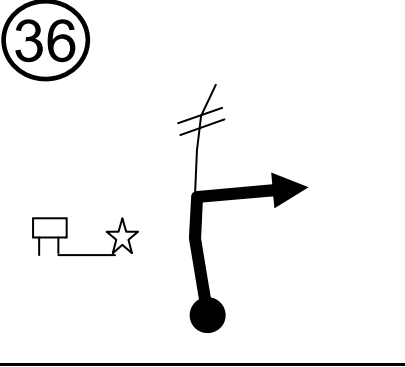

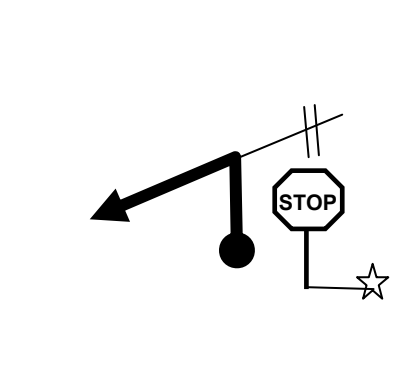

SECCION	SECTOR	MEDIAS	DISTANCIA TOTAL	T. SECTOR
III	9	38 / 48 / 46 / 47	38,791	54:00
PR 7		PROMEDIO ENLACE	AGAETE - LA ALDEA	
DISTANCIA		30 Km/h		
TOTAL	PARCIAL	DIRECCION	INFORMACION	REGRESIVO
2,904	0,445		 CONTINUAR HASTA META POR LA GC-200	35,887
17		Tiempo: 4:35,1	REC. URB. X GC-200	
3,...	0,...	 	CAMBIO DE MEDIA EN LA REFERENCIA	35,...
18		Tiempo:	GC-200	
4,...	0,...	 	CAMBIO DE MEDIA EN LA REFERENCIA	34,...
19		Tiempo:	GC-200	
23,...	19,...	 	CAMBIO DE MEDIA EN LA REFERENCIA	14,...
20		Tiempo:	GC-200	
33,173	9,...			5,618
21		Tiempo: 43:50,7	GC-200	

SECCION	SECTOR	MEDIAS	DISTANCIA TOTAL	T. SECTOR
III	9	38 / 48 / 46 / 47	38,791	54:00
PR 7		PROMEDIO ENLACE	AGAETE - LA ALDEA	
DISTANCIA		30 Km/h		
TOTAL	PARCIAL	DIRECCION	INFORMACION	REGRESIVO
36,910	3,737		META - PR 7  CONTINUAR SIEMPRE POR LA GC-210	1,881
22		Tiempo: 48:36,9	GC-200 X GC-210	
38,010	1,100		 LA SEÑAL DEBERÍA PONER GC-210	0,781
23		Tiempo:	GC-210	
38,110	0,100			0,681
24		Tiempo:	GC-210	
38,753	0,643			0,038
25		Tiempo:	GC-210	
38,791	0,038		FRENTE POSTE DE MADERA	0,000
26		Tiempo: 52:22,6	GC-210	

SECCION	SECTOR	MEDIAS	DISTANCIA TOTAL	T. SECTOR
III	10	46 / 42 / 34 / 40 / 48	27,150	50:00
PR 8		PROMEDIO ENLACE	LA ALDEA - ARTENARA	
DISTANCIA		40 Km/h		
TOTAL	PARCIAL	DIRECCION	INFORMACION	REGRESIVO
0,000	0,000	(46) 	FRENTE POSTE DE MADERA	27,150
27		Tiempo: 0:00,0	GC-210	
1,460	1,460	(42)	CAMBIO DE MEDIA EN LA DISTANCIA	25,690
28		Tiempo: 1:54,3	GC-210	
4,...	2,...	(34) 5:53,4	CAMBIO DE MEDIA EN EL TIEMPO	22,...
29		Tiempo: 5:53,4	GC-210	
5,160	0,...	(40) DEL Km. 16 AL 18 NO HAY CRONOS	CAMBIO DE MEDIA EN LA DISTANCIA	21,990
30		Tiempo: 7:29,8	GC-210	

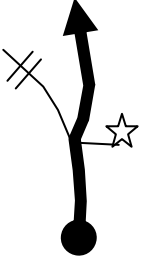

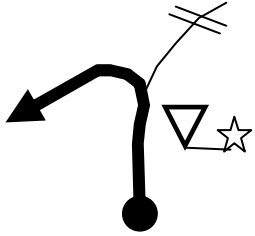
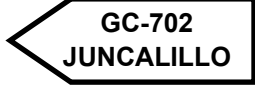
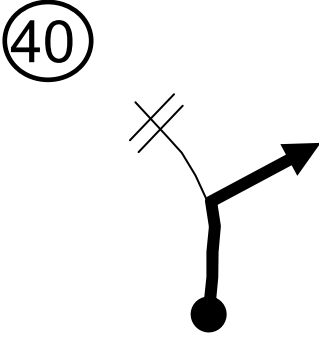

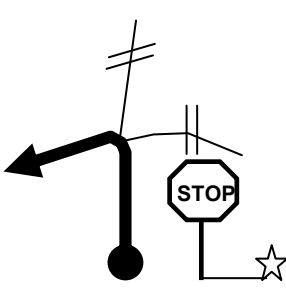
SECCION	SECTOR	MEDIAS	DISTANCIA TOTAL	T. SECTOR
III	10	46 / 42 / 34 / 40 / 48	27,150	50:00
PR 8		PROMEDIO ENLACE	LA ALDEA - ARTENARA	
DISTANCIA		40 Km/h		
TOTAL	PARCIAL	DIRECCION	INFORMACION	REGRESIVO
23,670	18,510		CAMBIO DE MEDIA EN LA DISTANCIA	3,480
31		Tiempo: 35:15,7	GC-210	
26,948	3,278		 META - PR 8	0,202
32		Tiempo: 39:21,5	GC-210 X	
27,150	0,202		ENTRAR A LA GASOLINERA LA SALIDA DEL SIGUIENTE TRAMO ES EN LA PUNTA DE LA VALLA QUE ESTÁ AL SALIR A LA DERECHA.	0,000
33		Tiempo: 39:39,7	GC-210	

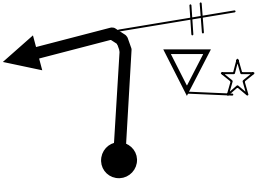

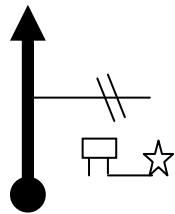

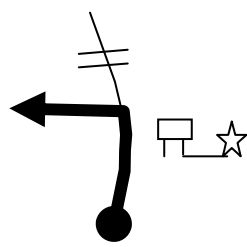



SECCION	SECTOR	MEDIAS	DISTANCIA TOTAL	T. SECTOR
III	11	48/39/30/36/40/36/45/36/48	35,370	54:00
PR 9		PROMEDIO ENLACE	ARTENARA - CRUZ DE TEJEDA	
DISTANCIA		40 Km/h		
TOTAL	PARCIAL	DIRECCION	INFORMACION	REGRESIVO
0,000	0,000	(48) 	SALIDA AL FINAL DEL MURO DE LA GASOLINERA	35,370
34		Tiempo: 0:00,0	GC-210	
3,030	3,030	(39)	CAMBIO DE MEDIA EN LA DISTANCIA	32,340
35		Tiempo: 3:47,3	GC-210	
3,...	0,...		GC-217 CORUÑA	32,...
36		Tiempo:	GC-210 X GC-217	
5,660	2,...	(30) NO HAY CRONOS HASTA DESPUES DEL KM 11	CAMBIO DE MEDIA EN LA DISTANCIA	29,710
37		Tiempo: 7:50,0	GC-217	
7,050	1,390	(36)	CAMBIO DE MEDIA EN LA DISTANCIA	28,320
38		Tiempo: 10:36,8	GC-217	

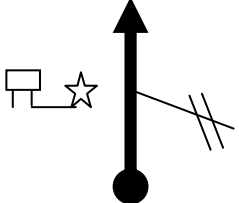

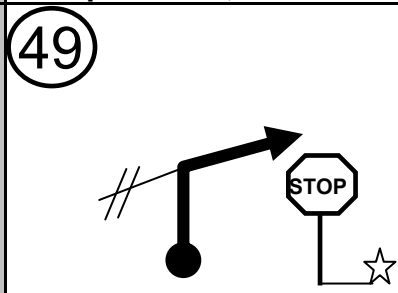


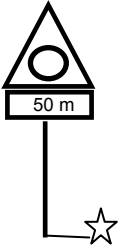
SECCION	SECTOR	MEDIAS	DISTANCIA TOTAL	T. SECTOR
III	11	48/39/30/36/40/36/45/36/48	35,370	54:00
PR 9		PROMEDIO ENLACE	ARTENARA - CRUZ DE TEJEDA	
DISTANCIA		40 Km/h		
TOTAL	PARCIAL	DIRECCION	INFORMACION	REGRESIVO
14,793	7,743	(40) 		20,577
		Tiempo: 23:31,1	GC-217 X GC-220	
15,560	0,767	(36) 		19,810
		Tiempo: 24:49,1	GC-220 X GC-221	
16,800	1,240	(45)	CAMBIO DE MEDIA EN LA DISTANCIA	18,570
		Tiempo: 26:43,1	GC-221	
17,979	1,179			17,391
		Tiempo: 28:17,5	GC-221 X GC-702	


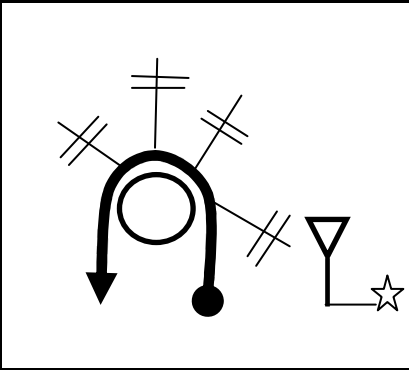

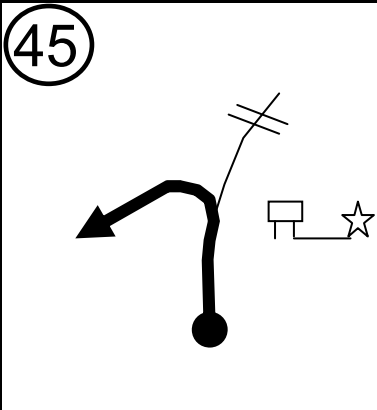

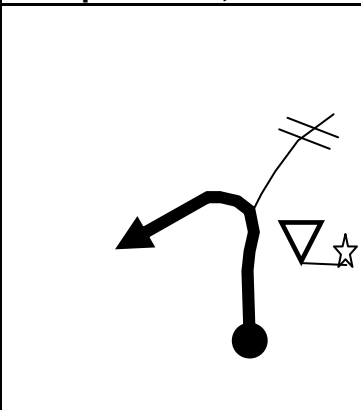
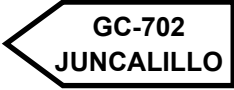
SECCION	SECTOR	MEDIAS	DISTANCIA TOTAL	T. SECTOR
III	11	48/39/30/36/40/36/45/36/48	35,370	54:00
PR 9		PROMEDIO ENLACE	ARTENARA - CRUZ DE TEJEDA	
DISTANCIA		40 Km/h		
TOTAL	PARCIAL	DIRECCION	INFORMACION	REGRESIVO
21,898	3,919			13,472
		Tiempo: 33:31,0	GC-702 X GC-70	
26,648	4,750			8,722
		Tiempo: 39:51,0	GC-70 X GC-21	
27,350	0,702			8,020
		Tiempo: 40:47,1	GC-21 X GC-150	
27,630	0,280			7,740
		Tiempo: 41:15,1	GC-150	
35,370	7,740			0,000
		Tiempo: 50:55,6	GC-150 X APARCAM	

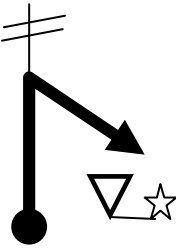


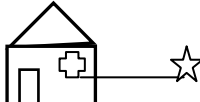
SECCION	SECTOR	MEDIAS	DISTANCIA TOTAL	T. SECTOR
III	12	40/47/45/40/45/40/45/49	44,516	71:06
PR 10		PROMEDIO ENLACE	CRUZ TEJEDA-ARTENARA	
DISTANCIA		40 Km/h		
TOTAL	PARCIAL	DIRECCION	INFORMACION	REGRESIVO
0,000	0,000		NO HAY CRONOS EN LOS 3 PRIMEROS KILOMETROS	44,516
		Tiempo:	GC-150	
0,160	0,160			44,356
		Tiempo: 0:14,4	GC-150 X GC-15	
1,980	1,820			42,536
		Tiempo: 2:58,2	GC-15 X GC-230	
5,678	3,698			38,838
		Tiempo: 7:41,5	GC-230 X GC-21	

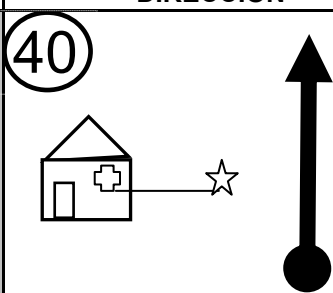
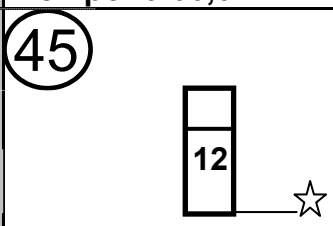
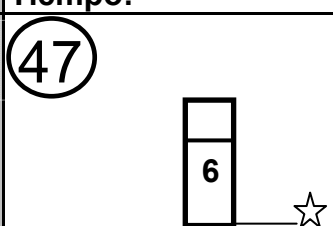


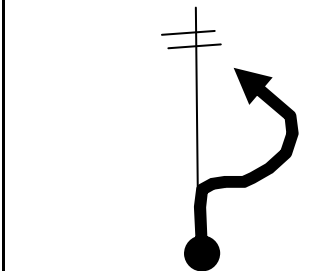
SECCION	SECTOR	MEDIAS	DISTANCIA TOTAL	T. SECTOR
III	12	40/47/45/40/45/40/45/49	44,516	71:06
PR 10		PROMEDIO ENLACE	CRUZ TEJEDA-ARTENARA	
DISTANCIA		40 Km/h		
TOTAL	PARCIAL	DIRECCION	INFORMACION	REGRESIVO
11,083	5,405			33,433
		Tiempo: 14:53,9	GC-21 X GC-70	
15,883	4,800			28,633
		Tiempo: 21:17,9	GC-70 X GC-702	
19,200	3,317		 ¡OJO BACHES! NO HAY CRONOS EN EL PROXIMO KILOMETRO	25,316
		Tiempo: 25:43,2	GC-702 X C. VEC.	
21,222	2,022		¡CUIDADO CON LOS FAROS Y FALDONES! FIJARSE EN ESPEJO A LA IZQUIERDA PARA SALIR NO HAY CRONOS EN UN PAR DE KILOMETROS	23,294
		Tiempo: 28:45,2	C. VECINAL X GC-70	

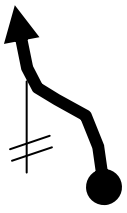
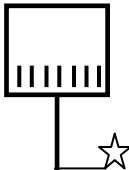
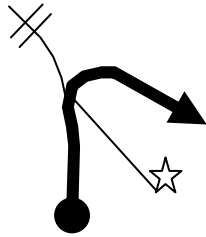
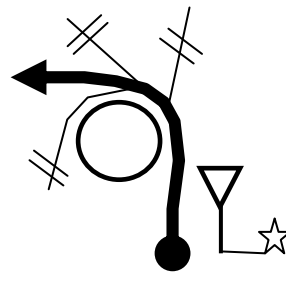
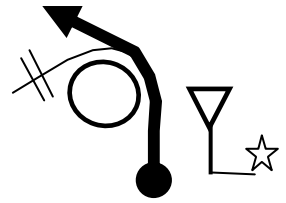
SECCION	SECTOR	MEDIAS	DISTANCIA TOTAL	T. SECTOR
III	12	40/47/45/40/45/40/45/49	44,516	71:06
PR 10		PROMEDIO ENLACE	CRUZ TEJEDA-ARTENARA	
DISTANCIA		40 Km/h		
TOTAL	PARCIAL	DIRECCION	INFORMACION	REGRESIVO
21,815	0,593			22,701
		Tiempo: 29:32,6	GC-70 X GC-710	
25,178	3,363			19,338
		Tiempo: 34:01,6	GC-710 X GC-220	
26,242	1,064	40 		18,274
		Tiempo: 35:26,8	GC-220 X GC-221	
28,568	2,326	45 		15,948
		Tiempo: 38:56,1	GC-221 X GC-702	

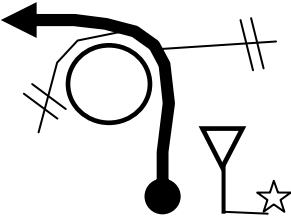

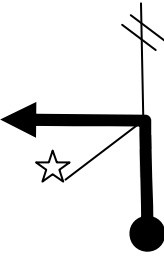
SECCION	SECTOR	MEDIAS	DISTANCIA TOTAL	T. SECTOR
III	12	40/47/45/40/45/40/45/49	44,516	71:06
PR 10		PROMEDIO ENLACE	CRUZ TEJEDA-ARTENARA	
DISTANCIA		40 Km/h		
TOTAL	PARCIAL	DIRECCION	INFORMACION	REGRESIVO
31,460	2,892		 NO HAY CRONOS DEL KM 33 AL 34	13,056
38,462	7,002			6,054
43,888	5,426		META - PR 10	0,628
44,516	0,628		REABITUALLAMIENTO ¡CUIDADO AL CRUZAR!	0,000

SECCION	SECTOR	MEDIAS	DISTANCIA TOTAL	T. SECTOR
IV	13	47 / 45 / 42	26,054	37:00
PR 11		PROMEDIO ENLACE	ARTENARA - CAIDEROS	
DISTANCIA		40 Km/h		
TOTAL	PARCIAL	DIRECCION	INFORMACION	REGRESIVO
0,000	0,000		NO HAY CRONOS HASTA DESPUES DEL KM 3	26,054
64		Tiempo:	GC-21	
0,042	0,042			26,012
65		Tiempo:	GC-21	
8,338	8,296			17,716
66		Tiempo: 10:38,7	GC-21 X GC-70	
13,140	4,802			12,914
67		Tiempo: 17:02,8	GC-70 X GC-702	

SECCION	SECTOR	MEDIAS	DISTANCIA TOTAL	T. SECTOR
IV	13	47 / 45 /42	26,054	37:00
PR 11		PROMEDIO ENLACE	ARTENARA - CAIDEROS	
DISTANCIA		40 Km/h		
TOTAL	PARCIAL	DIRECCION	INFORMACION	REGRESIVO
19,987	6,847			6,067
68		Tiempo: 26:10,6	GC-702 X GC-220	
19,999	0,012		CAMBIO DE MEDIA EN EL PRIMER DISCO DE 40 DE LA GC-220	6,055
69		Tiempo: 26:11,5	GC-220	
25,918	5,919	META EN LA CABINA TELEFONICA	META - PR 11	0,136
70		Tiempo: 34:38,9	GC-220	
26,054	0,136		PARAR AL FINAL DE LA CALLE EN EL LATERAL DERECHO FRENTE AL CARTEL DE FARMACIA EDIFICIO MORADO DE LA IZQUIERDA	0,000
71		Tiempo: 34:51,1	GC-220	

SECCION	SECTOR	MEDIAS	DISTANCIA TOTAL	T. SECTOR
IV	14	40 / 45 / 47	12,400	17:54
PR 12		PROMEDIO ENLACE	CAIDEROS - PISO FIRME	
DISTANCIA		40 Km/h		
TOTAL	PARCIAL	DIRECCION	INFORMACION	REGRESIVO
0,000	0,000	(40) 	SALIDA FRENTE AL CARTEL DE FARMACIA EDIFICIO MORADO DE LA IZQUIERDA	12,400
72		Tiempo: 0:00,0	GC-220	
0,...	0,...	(45) 	CAMBIO DE MEDIA EN LA REFERENCIA	12,...
73		Tiempo:	GC-220	
6,...	5,...	(47) 	CAMBIO DE MEDIA EN LA REFERENCIA	6,...
74		Tiempo:	GC-220	
12,276	6,...		META - PR 12 	0,124
75		Tiempo: 16:04,3	GC-220 X GC-293	
12,400	0,124		PARAR EN EL LATERAL DERECHO FRENTE AL PORTAL DE LA VIVIENDA VERDE Y AZUL (ES EL N°181)	0,000
76		Tiempo: 16:15,5	GC-293	

SECCION	SECTOR	MEDIAS	DISTANCIA TOTAL	T. SECTOR
IV	15	TABLAS	5,860	10:00
PR 13		PROMEDIO ENLACE	CAIDEROS - PISO FIRME	
DISTANCIA		40 Km/h		
TOTAL	PARCIAL	DIRECCION	INFORMACION	REGRESIVO
0,000	0,000		SALIDA EN EL LATERAL DERECHO FRENTE AL PORTAL DE LA VIVIENDA VERDE (ES EL N° 181)	5,860
77		Tiempo: 0:00,0	GC-293	
4,750	4,750		META - PR 13 META EN SEÑAL DE PASO DE PEATONES	1,110
78		Tiempo: 5:57,1	GC-293	
4,843	0,093		PUERTO GC-172 LAS NIEVES →	1,017
79		Tiempo:	GC-293 X REC. URB.	
4,957	0,114		PUERTO DE LAS NIEVES	0,903
80		Tiempo:	REC. URBANO	
5,320	0,363		GC-2 PUERTO DE LAS NIEVES DEDO DE DIOS	0,540
81		Tiempo:	REC. URBANO	

SECCION	SECTOR	MEDIAS	DISTANCIA TOTAL	T. SECTOR
IV	15	TABLAS	5,860	10:00
PR 13		PROMEDIO ENLACE	CAIDEROS - PISO FIRME	
DISTANCIA		40 Km/h		
TOTAL	PARCIAL	DIRECCION	INFORMACION	REGRESIVO
5,642	0,322			0,218
82		Tiempo:	REC. URBANO	
5,860	0,218		CONTINUAR HASTA EL FONDO DE LA CALLE(PABELLON) Y BAJAR HASTA EL HOTEL PUERTO DE LAS NIEVES A ALMORZAR	0,000
83		Tiempo:	REC. URBANO	

A LA DIRECCION DEL EVENTO VIII CLASICA VILLA DE TEGUESTE

D. _____

Participante del vehículo N° _____ por medio del presente escrito quiero formular reclamación contra:

1.- _____

2.- _____

3.- _____

Firma:

En Agaete a las _____ horas del 10 de Abril de 2010

Acompaño a la reclamación **30 €** por cada objeto reclamado, que me serán devueltos si dicha reclamación es fundada.

.....

A LA DIRECCION DEL EVENTO VIII CLASICA VILLA DE TEGUESTE

D. _____

Participante del vehículo N° _____ por medio del presente escrito quiero formular reclamación contra:

1.- _____

2.- _____

3.- _____

Firma:

En Agaete a las _____ horas del 10 de Abril de 2010

Acompaño a la reclamación **30 €** por cada objeto reclamado, que me serán devueltos si dicha reclamación es fundada.

—

—

—

—

.....

—

—

—

—